
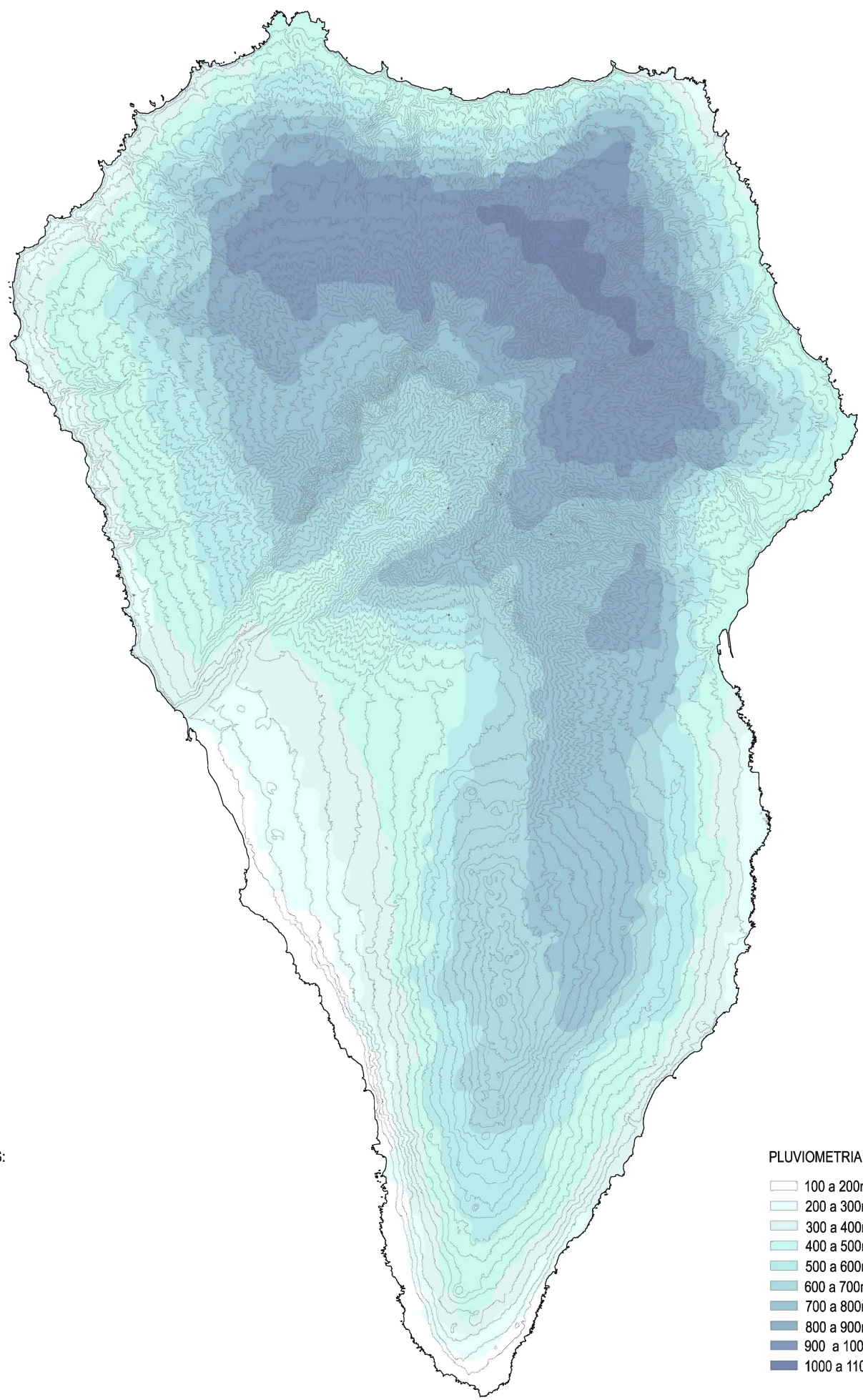
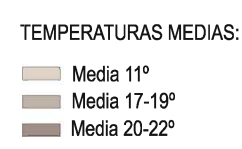
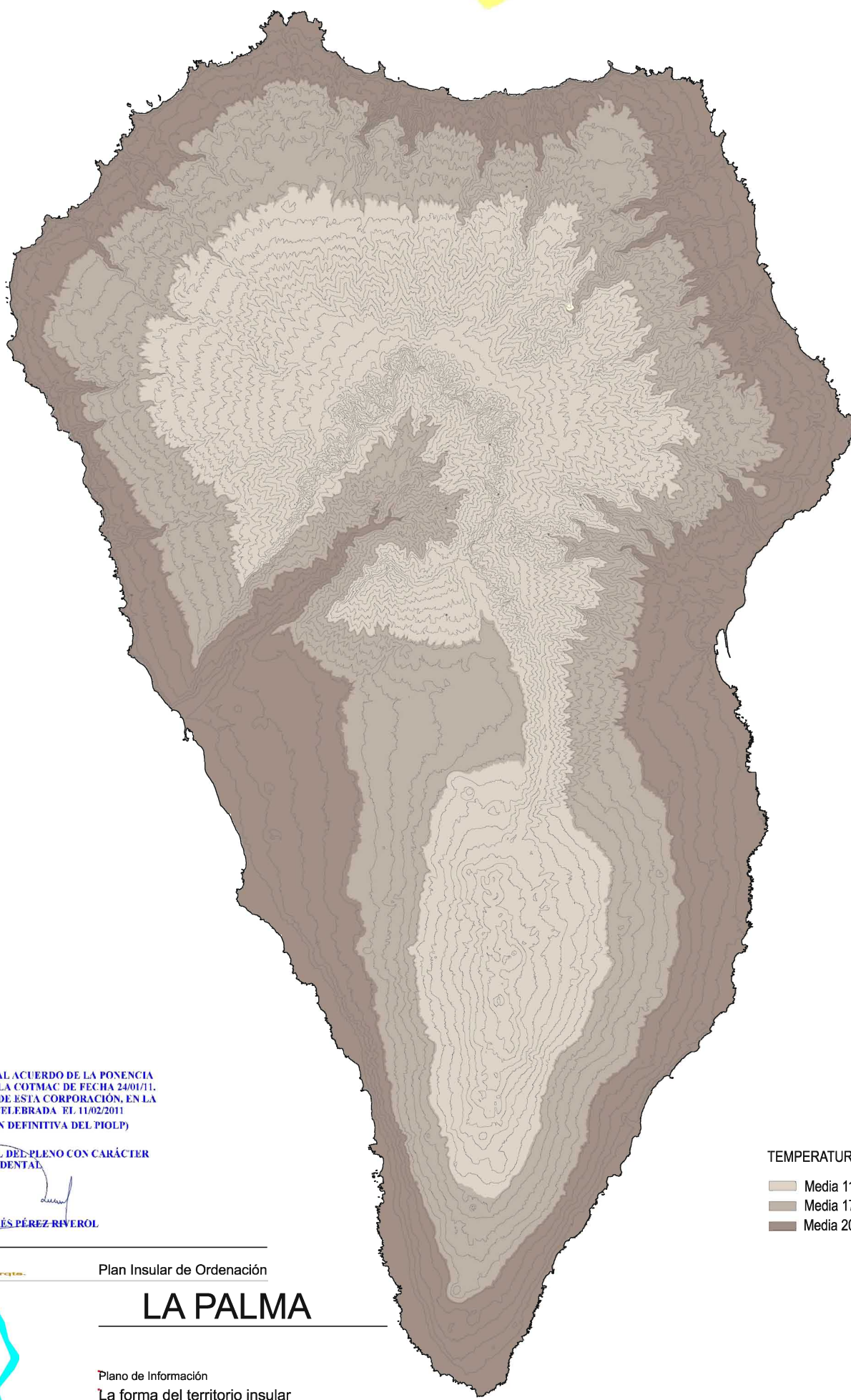
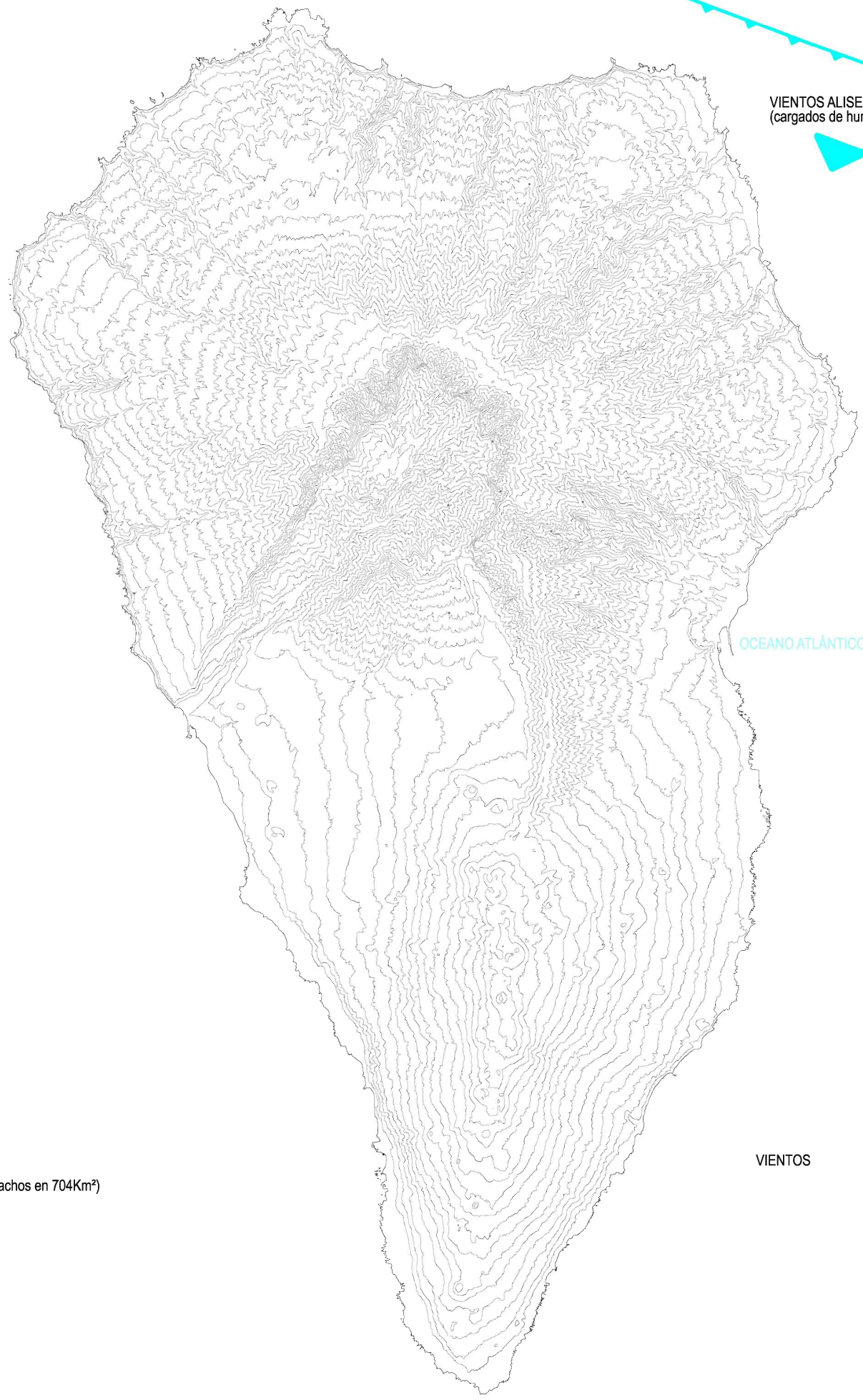
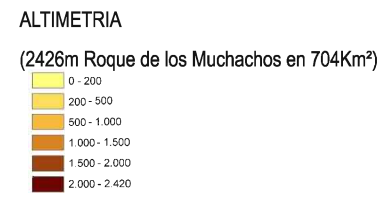
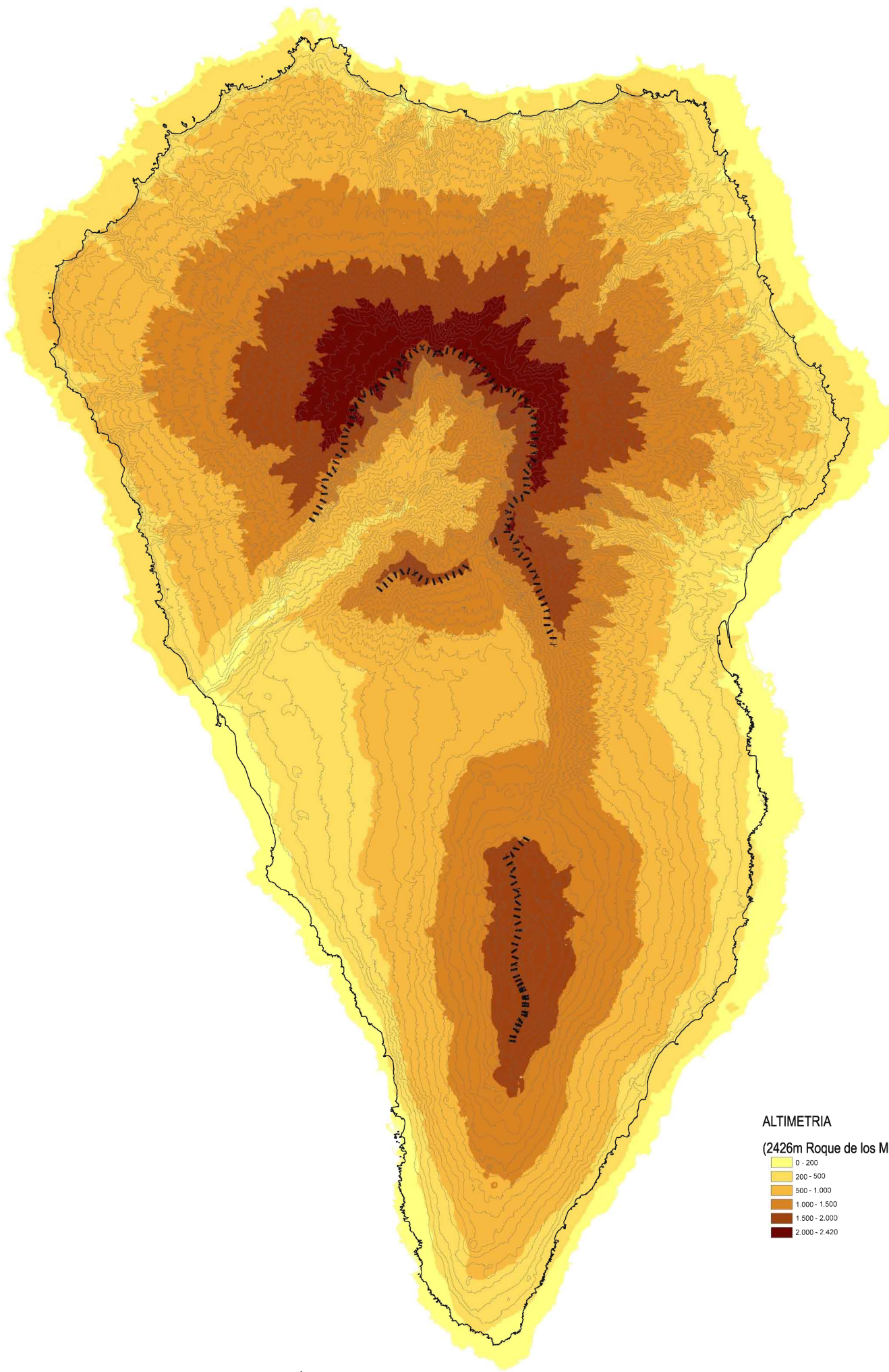


ANTICICLÓN DE LAS AZORES
 (Altas presiones subtropicales)

VIENTOS ALISEOS
 (cargados de humedad)

OCEANO ATLÁNTICO

VIENTOS



DOCUMENTO CONFORME AL ACUERDO DE LA POSENCIA TÉCNICA OCCIDENTAL DE LA COTMAC DE FECHA 24/01/11, APROBADO POR EL PLENO DE ESTA CORPORACIÓN, EN LA SESIÓN ORDINARIA CELEBRADA EL 11/02/2011 (FASE DE APROBACIÓN DEFINITIVA DEL PIOLP)

LA SECRETARÍA GENERAL DEL PLENO CON CARÁCTER ACCIDENTAL
 CONCEPCIÓN INÉS PÉREZ RIVEROL

CABILDO INSULAR
 C.C.R.S.

Plan Insular de Ordenación

LA PALMA

Plano de Información
 La forma del territorio insular
 1.1.07a
 CLIMA

594x420 /
 Escala 1:80.000